








Zeichenerklärung

Planung

-  Fahrbahn – Asphaltbauweise
-  Kreisfahrbahn Innenring – Granit-Großpflaster
-  Entwässerungsrinne aus Granit-Kleinpflaster
-  Zufahrt – Asphaltbauweise
-  Zufahrt – Granit-Kleinpflaster
-  Zufahrt – Betonrechteckpflaster, Farbe grau
-  Zufahrt – Verbundsteinpflaster, Farbe grau
-  Gehweg – Betonrechteckpflaster, Farbe grau;
-  Sicherheitsstreifen – Betonrechteckpflaster (ohne Fuge), Farbe anthrazit;
-  Straßennebenflächen
-  4 Reihen Granit-Kleinpflaster als Tasterstreifen
-  Richtungsfeld (Bodenindikator)
-  Fahrbahnteiler – Granit-Kleinpflaster / Betonrechteckpflaster, Farbe grau
-  Wartungsfläche – Betonrechteckpflaster mit Fuge

Sonstiges




-  Baumfällung
-  geplante Strauchbepflanzung
-  geplante Baumpflanzung
-  geplante Pflanzung Obstbäume
-  geplante Ersatzaufforstung
-  Bautabulfläche


Schutzgebiete Natur, Landschaft, Wasser

 Historische Parkgrenze

Entwässerung

geplant

- A1-AS7  Straßenablauf – mit Anschlussleitung DN150 an gepl. RW-Kanal siehe Unterlage 8
- BA1-BA4  Straßen-Bordablauf
- AS1-AS3  Straßenablauf an vorh. Anschlussleitung anbinden

|  | Stadtverwaltung Vetschau | | Unterlage: 5 | | | | | | | | | |
|--|--|---------|---|----------------|-------|---------|---------|----------|--|--------|----------|--|
| | Straße: L 49 ABS 240 Str-km 0,524 ABS 250 Str-km 0,177 Straße: L 54 ABS 020 Str-km 0,130 ABS 030 Str-km 0,100 | | | Blatt-Nr.: 4.1 | | | | | | | | |
| Baumaßnahme: Ausbau Berliner Straße ab dem Geltungsbereich Kreisverkehrsplatz L54/L49/Berliner Straße bis Straßeneinengung Höhe Berliner Straße 27 | | | <table border="1" style="width: 100%; border-collapse: collapse;"> <thead> <tr> <th style="width: 50%;"></th> <th style="width: 25%;">Datum</th> <th style="width: 25%;">Zeichen</th> </tr> </thead> <tbody> <tr> <td>Bearb.:</td> <td>27.04.17</td> <td></td> </tr> <tr> <td>Gepr.:</td> <td>27.04.17</td> <td></td> </tr> </tbody> </table> | | Datum | Zeichen | Bearb.: | 27.04.17 | | Gepr.: | 27.04.17 | |
| | Datum | Zeichen | | | | | | | | | | |
| Bearb.: | 27.04.17 | | | | | | | | | | | |
| Gepr.: | 27.04.17 | | | | | | | | | | | |
| Plandarstellung: Legende Lageplan | | | Maßstab: 1: 500 | | | | | | | | | |
| A U S F Ü H R U N G S P L A N U N G | | | | | | | | | | | | |