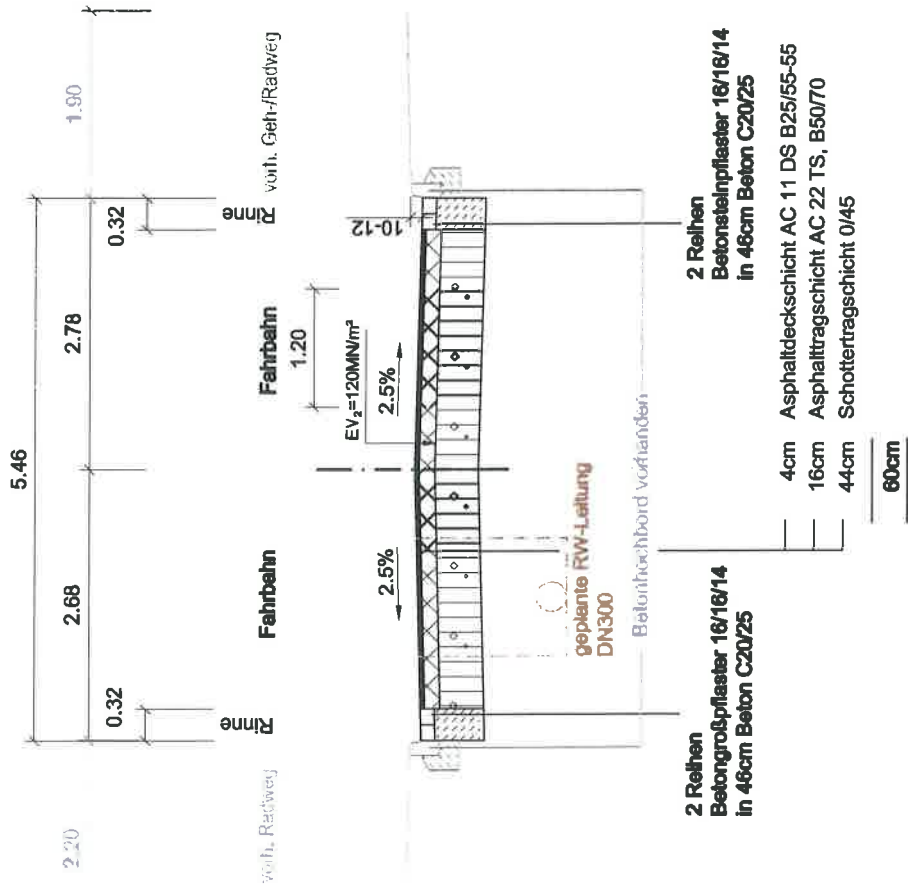


Anlage 1  
 BV-STVV-635-14

# Straßenquerschnitt 1 - 1

Station 0+126.000

Belastungsklasse Bk1,8 nach RStO 12, Tafel 1, Zeile 1



## Anmerkung:

Die einzelnen Asphaltdecken der Fahrbahn sind mit C 40 BP1-S 300g/m<sup>2</sup> erzuiprizen.

Bei Bordsteinen, Betonbettung und Pflaster auf Betonbettung ist alle 5,00m eine Dehnscheibe anzuzordnen.

## ENTWURFSPLANUNG

Stand: 17.02.2014

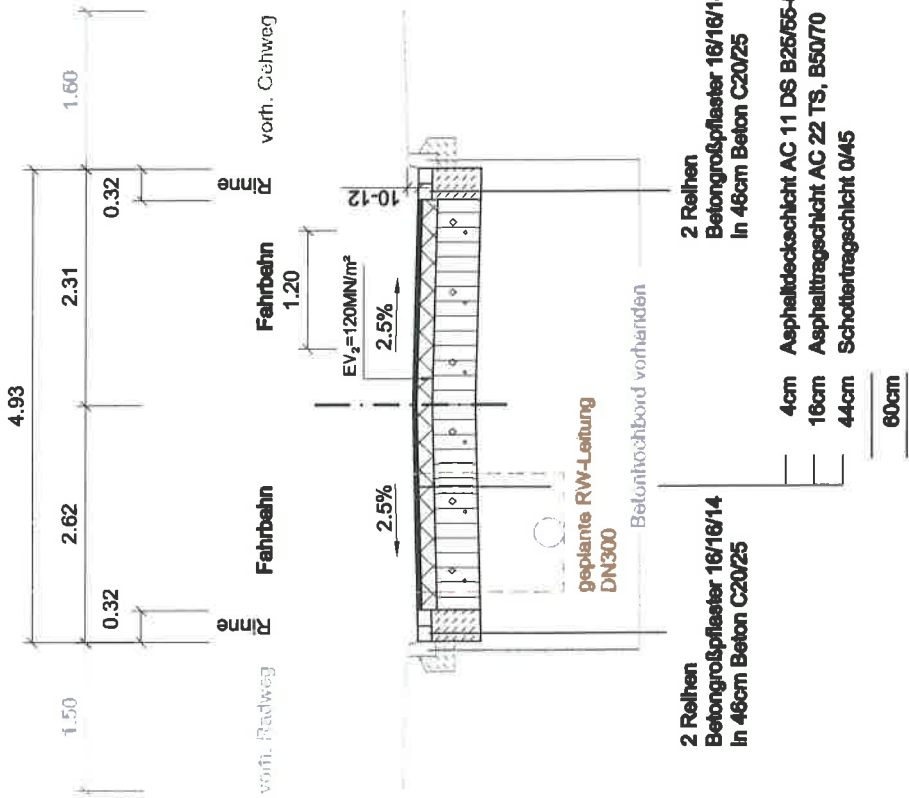
Auftraggeber		Stadt Vetschau / Spreewald		Der Bauherr	
Vorhaben		Vetschau/Spreewald, Wilhelm-Pfleck-Straße Abschnitt von Kreuzung J.-Gegann-Str. (L54) bis zum Bahnübergang BÜ km 98.1		Der Entwurfsverfasser	
Teil		Straßenbau / Regenwasserableitung Straßenquerschnitt 1 - 1		Dipl.-Ing. Renger	
Zeichen	Datum	geändert	Zeichen	Maßstab	
Grünbeck	02/2014			1:50	
Barthel	02/2014			Bl.-Gr.	297 x 420
Renger	02/2014			Reg.-Nr.	1491
				Unterlags	Bl.-Nr.
					4
					1
<b>Planungs- und Ingenieurgesellschaft mbH</b> Schenkerstr. 2, 03051 Colbitz / Groß Goglow, Tel. (03 55) 49 92-100, Fax (03 55) 49 92-111 E-mail: info@pqi.de, pqi@pqi.de, Internet: www.pqi.de					

Anlage 2  
 BV-StVV-635-14

# Straßenquerschnitt 2 - 2

Station 0+255.000

Belastungsklasse Bk1,8 nach RStO 12, Tafel 1, Zeile 1



## Anmerkung:

Die einzelnen Asphaltdecken der Fahrbahn sind mit C 40 BP1-S 300g/m<sup>2</sup> anzuspitzen.

Bei Bordsteinen, Betonbänken und Pflaster auf Betonbänken ist alle 5,00m eine Dehnschraube anzubringen.

## ENTWURFSPLANUNG

Stand: 17.02.2014

Nr.	Art der Änderung und Ergänzung	Datum	Name

**Auftraggeber**  
 Stadt Vetschau / Spreewald

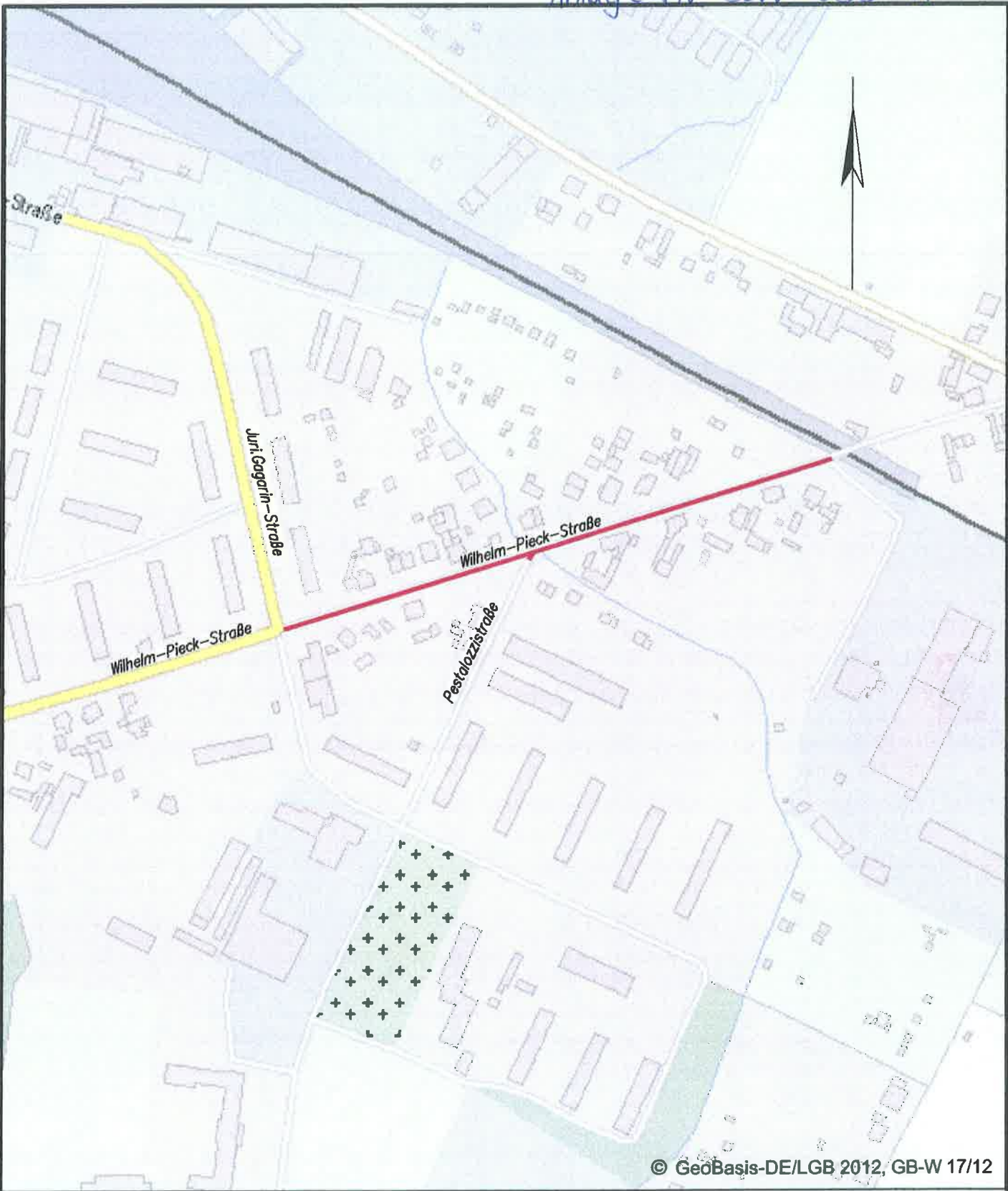
**Vorhaben**  
 Vetschau/Spreewald, Wilhelm-Pfleck-Straße  
 Abschnitt von Kreuzung J.-Gagann-Str. (L54)  
 bis zum Bahnhübelweg BÜ km 98,1

**Teil**  
 Straßenbau / Regenwasserableitung  
 Straßenquerschnitt 2 - 2

**Der Baubeur**  
 Der Entwurfsverfasser  
 Dipl.-Ing. Renger

Zeichen	bitum	gebildet	1:50
ausgenommen	Grünbeck	Zeichen	Reg-Nr
vorarbeitet	02/2014	Datum	297 x 420
gezeichnet	Barthel	1491	Bl.-Nr
geprüft	Renger	02/2014	4
			2



**Planungs- und Ingenieurgesellschaft mbH**  
 Schenkerstr. 2, 03051, Colbitz / Groß Gagau, Tel. (03 55) 49 92-100, Fax. (03 55) 49 92-111  
 E-mail: info@pib.de, gpi@pib.de, internet: www.pib.de



© GeoBasis-DE/LGB 2012, GB-W 17/12

 geplante Baustrecke

1491\Übersichtskarte

Auftraggeber Stadt Vetschau / Spreewald	Der Entwurfsverfasser Dipl.-Ing.  Renger	Datum 01/2013	Zeichnungsart
Vorhaben <b>Vetschau / Spreewald</b> Wilhelm-Pieck-Straße, Abschnitt von Kreuzung J.-Gagarin-Straße (L54) bis zum Bahnübergang BÜ km 98.1 <b>Übersichtskarte</b>	bearbeitet Grünbeck	Maßstab ohne	
	gezeichnet Haesler	Unterlage 2	
	geprüft Renger	Blatt-Nr. 2	
 <b>Planungs- und Ingenieurgesellschaft mbH</b> Sachsendorfer Str. 2, 03051 Cottbus / Groß Gaglow, Internet: www.copi.de Tel. (03 55) 49 92-100, Fax (03 55) 49 92-111 E-mail: info@copi.de, af@copi.de		Zeichnungs-Nr.	Blatt-Nr. 2