








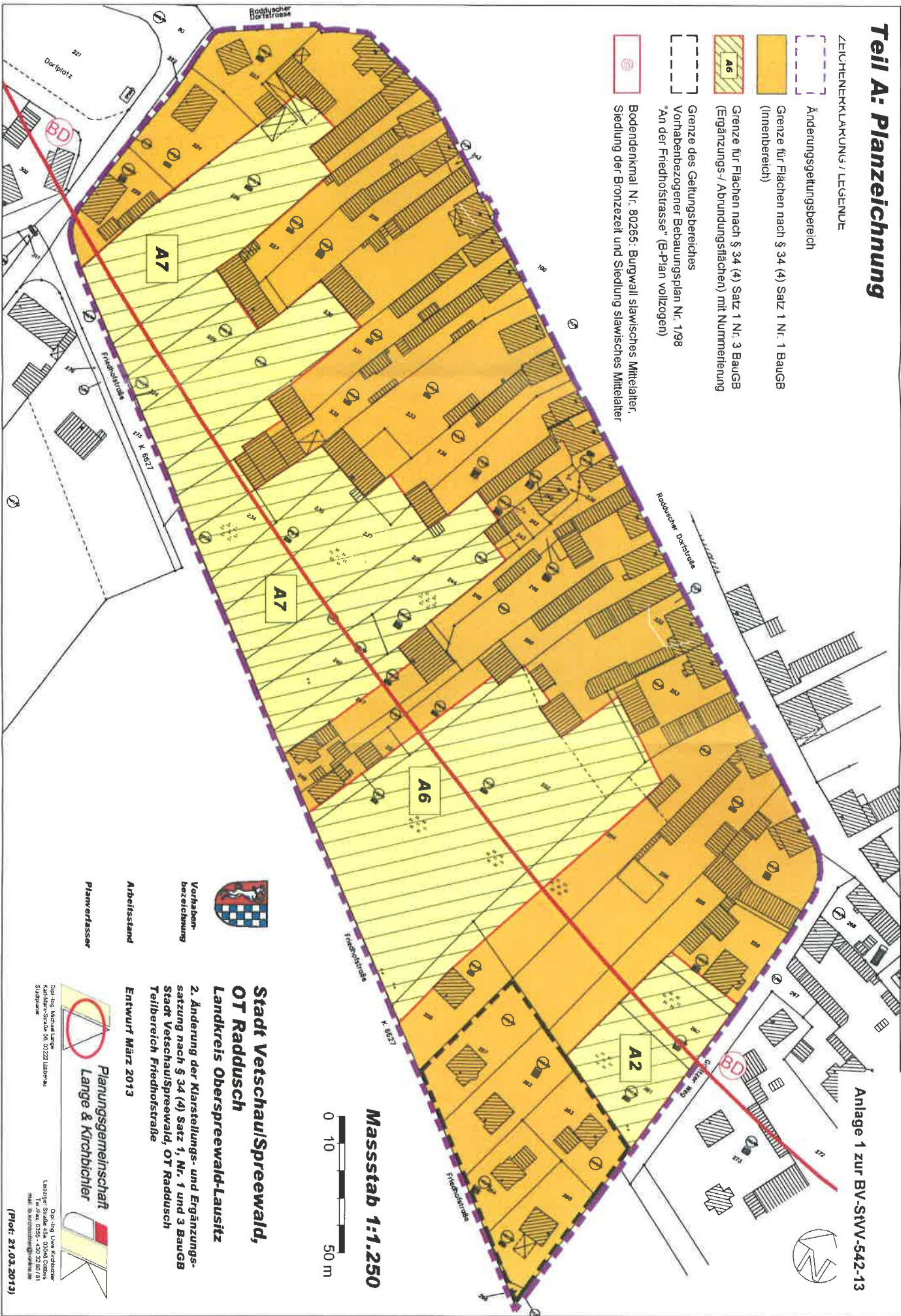
# STADT VETSCHAU/SPREEWALD, ORTSTEIL RADDUSCH, TEILBEREICH FRIEDHOFSTRASSE

## 2. Änderung Klarstellungs- und Ergänzungssatzung nach § 34 (4) Satz 1 Nr. 1 und 3 BauGB

### Teil A: Planzeichnung

ZEICHENERKLÄRUNG / LEGENDE

-  Änderungsgeltungsbereich
-  Grenze für Flächen nach § 34 (4) Satz 1 Nr. 1 BauGB (Innenbereich)
-  Grenze für Flächen nach § 34 (4) Satz 1 Nr. 3 BauGB (Ergänzungs-/ Abrundungsflächen) mit Nummerierung
-  Grenze des Geltungsbereiches Vorhabenbezogener Bebauungsplan Nr. 1/98 "An der Friedhofstrasse" (B-Plan vollzogen)
-  Bodendenkmal Nr. 80265: Burgwall slawisches Mittelalter, Siedlung der Bronzezeit und Siedlung slawisches Mittelalter



Massstab 1:1.250



**Vorhabenbezeichnung**  
**Stadt Vetschau/Spreewald, OT Raddusch**  
**Landkreis Oberspreewald-Lausitz**

**Arbeitsstand**  
**2. Änderung der Klarstellungs- und Ergänzungssatzung nach § 34 (4) Satz 1, Nr. 1 und 3 BauGB**  
**Stadt Vetschau/Spreewald, OT Raddusch**  
**Teilbereich Friedhofstrasse**  
**Entwurf März 2013**

**Planverfasser**



Obj.-Ing. Michael Lange  
 Planungsamt  
 Marktstr. 25, 01222 Lützenau  
 03763 300-111  
 Fax: 03763 300-110  
 E-Mail: info@plangemeinschaft.de

Obj.-Ing. Lars Kirchbichler  
 Planungsamt  
 Marktstr. 25, 01222 Lützenau  
 03763 300-111  
 Fax: 03763 300-110  
 E-Mail: info@plangemeinschaft.de

(Plan: 21.03.2013)