








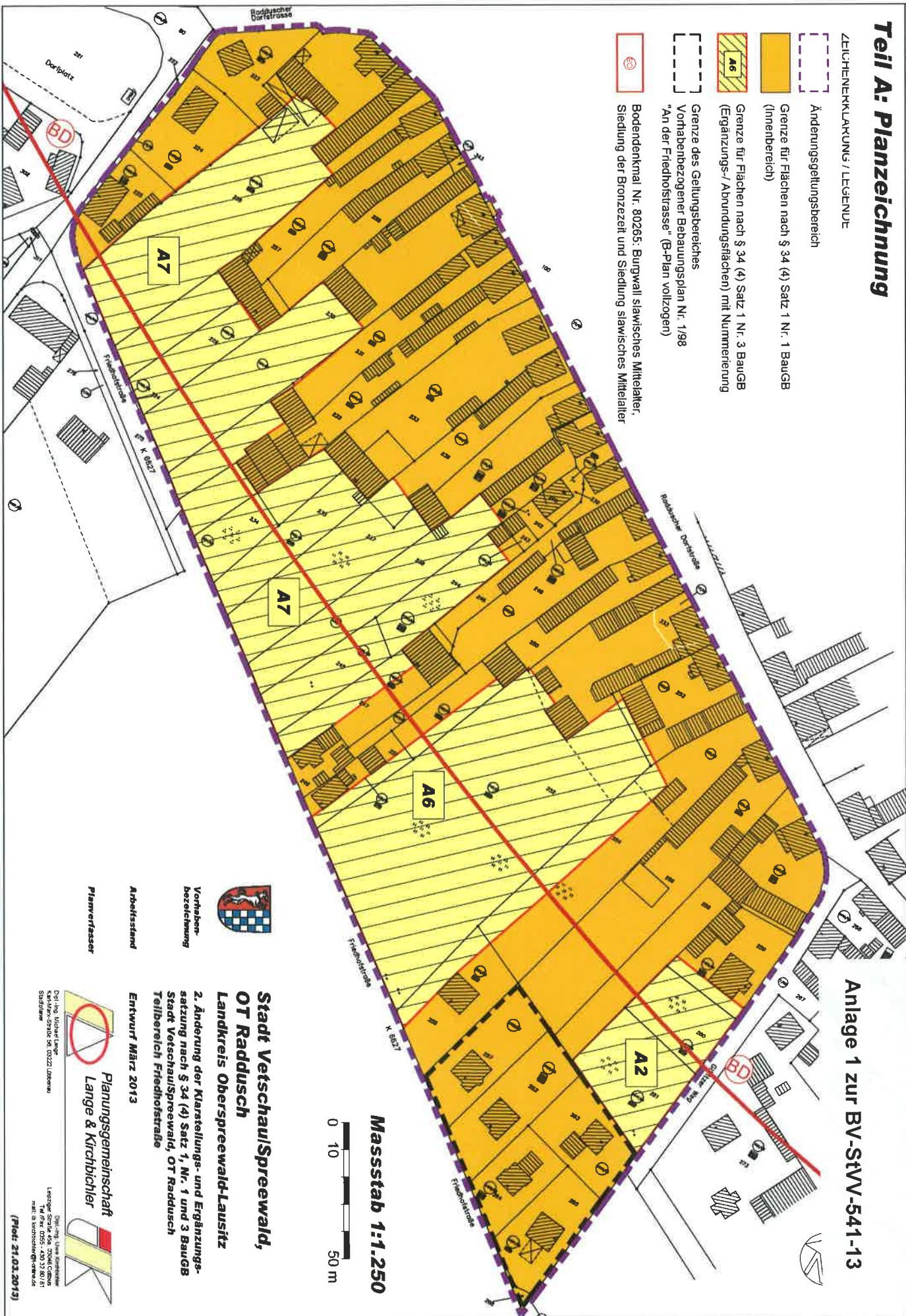
# STADT VETSCHAU/SPREEWALD, ORTSTEIL RADDUSCH, TEILBEREICH FRIEDHOFSTRASSE

## 2. Änderung Klarstellungs- und Ergänzungssatzung nach § 34 (4) Satz 1 Nr. 1 und 3 BAUGB

### Teil A: Planzeichnung

#### ZEICHENKLAUUNG / LEGENDE

-  Änderungsgeltungsbereich
-  Grenze für Flächen nach § 34 (4) Satz 1 Nr. 1 BaugB (Innenbereich)
-  Grenze für Flächen nach § 34 (4) Satz 1 Nr. 3 BaugB (Ergänzungs-/ Abmündungsflächen) mit Nummerierung
-  Grenze des Geltungsbereiches Vorhabenbezogener Bebauungspläne (B-Plan vollzogen) "An der Friedhofstraße"
-  Bodendenkmal Nr. 80265: Burgwall slawisches Mittelalter, Siedlung der Bronzezeit und Siedlung slawisches Mittelalter



Anlage 1 zur BV-StVV-541-13

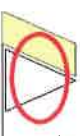
Masstab 1:1.250



**Vorhabenbezeichnung:**  
2. Änderung der Klarstellungs- und Ergänzungssatzung nach § 34 (4) Satz 1, Nr. 1 und 3 BaugB Stadt Vetschau/Spreewald, OT Raddusch Teilbereich Friedhofstraße

**Arbeitsstand:**  
Entwurf März 2013

Planverfasser



Planungsgemeinschaft  
Lange & Kirchbichler

DT-1100 Richard Lunge  
D-15320 Vetschau/Spreewald  
Tel./Fax: 0355-430 32 80/81  
mailto:R.lunge@lungekirchbichler.de  
(Prof: 21.03.2013)