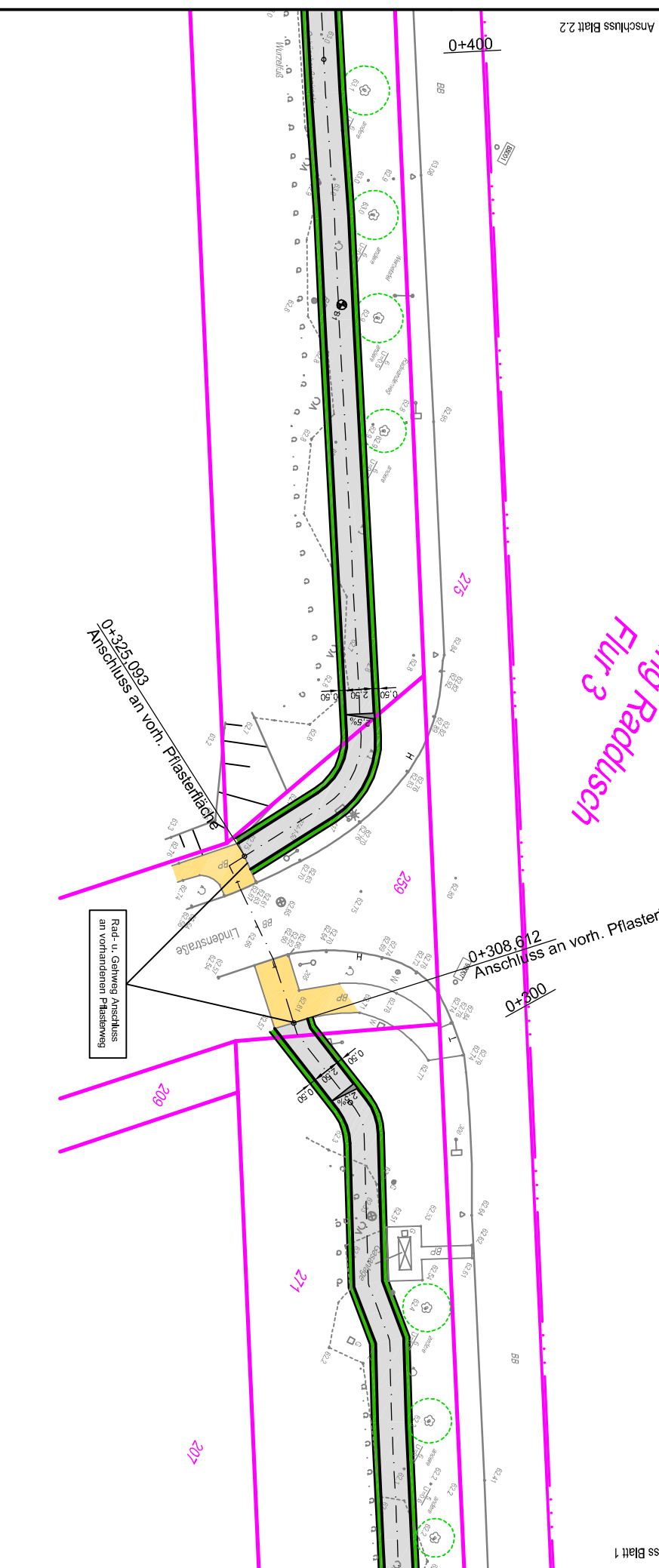





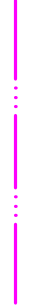






Außenbereich

Gemarkung Raddusch
Flur 3



Legende:

-  Bankett; Schotterrassen
-  Rad- u. Gehweg; Asphalt
-  Bankett; Schotterrassen
-  Böschung, Geländeangleichung
-  Rad- u. Gehweganschluss
-  Betonsteinpflaster Befestigung
-  vorhandene Pflasterfläche
-  Flurstücksgrenze
-  Flurgrenze
-  Querneigung der Befestigung

Entwurfsplanung

Blattschnitt



Höhenbezug: DHHN 92

Lagebezug: ETRS 89

| Index | Datum | Name | Änderung |
|-------|-------|------|----------|
| a | | | |
| b | | | |
| c | | | |
| d | | | |
| e | | | |

Ingenieurbüro PROKON

Beratung und Bauplanung GmbH
Gewerbeparkstr. 19 - 03099 Kolkwitz
Tel. (0355) 4 94 84-0 Fax 4 94 89 09

Zeichner: Krause
Bearbeiter: Liebscher / Krause

Bauherr:

Stadt
Vetschau/Spreewald

Vorhaben:
Lückenschluss touristische Wegewerbindung -
Errichtung eines kombinierten Rad- und Gehweges vom
Bahnübergang bis zur B 115 (L 49) in Raddusch

Bemernung:

Lageplan 2

Projektleiter:

Höhne

Phase:

3

Verf.-Nr.:

12 1819 00

Maßstab:

1 : 500

Umfang:

5

Ort/Datum:

Lübben, 07/2012

Blatt-Nr.:

2

Anschluss Blatt 2.2

Anschluss Blatt 2.1

Anschluss Blatt 1