









Legende:

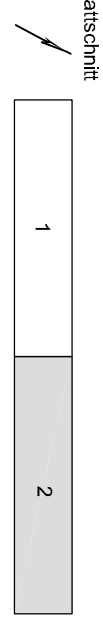
-  Bankett; Schotterrasen
-  Radweg; Asphalt
-  Bankett; Schotterrasen
-  Böschung, Geländeangleichung
-  vorhandene Pflasterfläche
-  Entwässerungsrinne; Pflasterrinne
-  Parkflächen; Betonsteinpflaster (evtl. Okopflaster)
-  Überhangstreifen; Rasen

 Flurstücksgrenze

 Flurgrenze

 2,5%
 Querneigung der Befestigung

Entwurfsplanung



Höhenbezug: DHHN 92 Lagebezug: ETRS 89

Index	Datum	Name	Änderung
a			
b			
c			
d			
e			

Ingenieurbüro PROKON

Beratung und Bauplanung GmbH
 Gewerbestr. 19 - 03099 Kolkwitz
 Tel. (0355) 4 94 84-0 Fax 4 94 89 09

Bauherr:	Vorbekert:	Projektleiter:	Zeichner:
Stadt Vetschau/Spreewald	Lückenschluss touristische Wegewerbindung - Errichtung eines kombinierten Rad- und Gehweges vom Bahnübergang bis zur B 115 (L 49) in Raddusch	Höhe	Krause
	Bemernung: Lageplan 1	Phase:	Bearbeiter: Liebscher / Krause
	Verf.-Nr.: 12 1819 00	Umfang:	
	Ort/Datum: Lübben, 07/2012	Blatt-Nr.: 1	